

Екскурсійний маршрут села Зносичі, знайомство з пам'ятками польського військового поселення.

Виконавець проєкту:

Вакулко Ростислав Романович,
учень 9-Б класу,

Зносицького ліцею Немовицької
сільської ради Сарненського району
Рівненської області.

Керівник проєкту:

Мельник Неля Сергіївна,
вчитель історії.



Мета:

- дослідити історичне минуле села
Зносичі в період 20-30 років ХХ століття
його історичні місця та архітектурні
пам'ятки даного періоду;
- розкрити зв'язок історії рідного села з
історією України та всесвітньою
історією;
- виховувати любов та почуття
патріотизму до рідного краю.



Завдання:

- зібрати та проаналізувати інформацію про події минулого рідного села в період 20-30 років ХХ століття;
- визначити стан наукового дослідження проблеми та джерельну базу;
- визначити історичні відомості у краєзнавчій музейній кімнаті;
- опрацювати літературу про рідний край у сільській бібліотеці;
- систематизувати всю інформацію про військове поселення на території села Зносичі; створити екскурсійний маршрут польськими пам'ятками села Зносичі.



Об'єкт дослідження:

пам'ятки польського військового поселення на території села Зносичі.

Предмет дослідження:


історія виникнення та сучасний стан історичних пам'яток військового поселення на території села.




В'їзд у село Зносичі



Приміщення школи побудоване за польської влади



Вузькоколія через р.Язвинка зі сторони села Малушка




«Пориваний міст» – проходила вузькоколія




Старе русло р.Случ (навколо ДОТу 3)



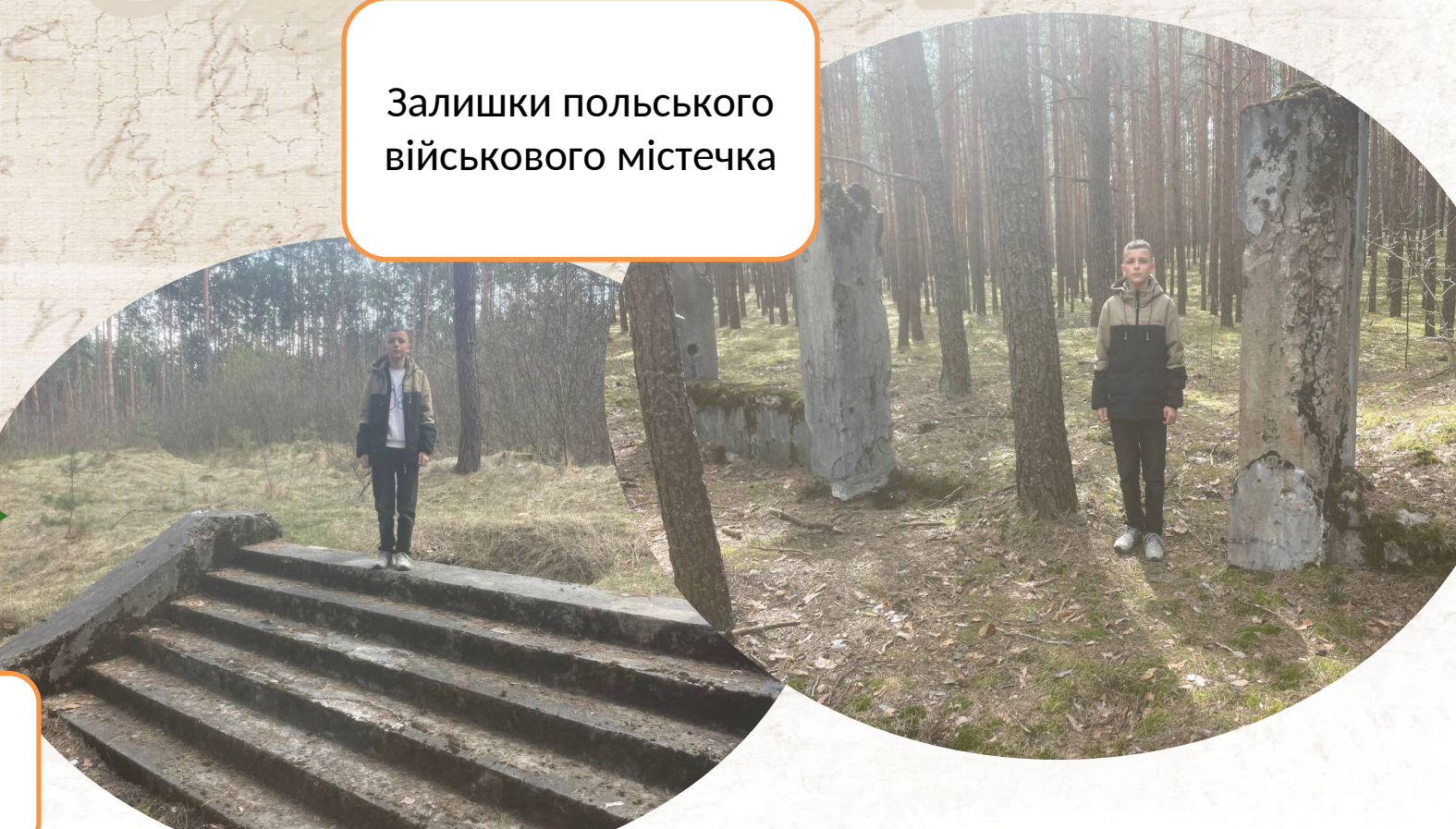
ДОТ 1



ДОТ 2



ДОТ 3




Залишки польського військового містечка

Відповідно до Ризького мирного договору 18 березня 1921 року наші землі опинилися під владою Польщі .

Польська влада дбала про укріплення своїх кордонів, особливо кордону з Радянською Росією. Тому вона будувала потужні укріплення - ДОТи.

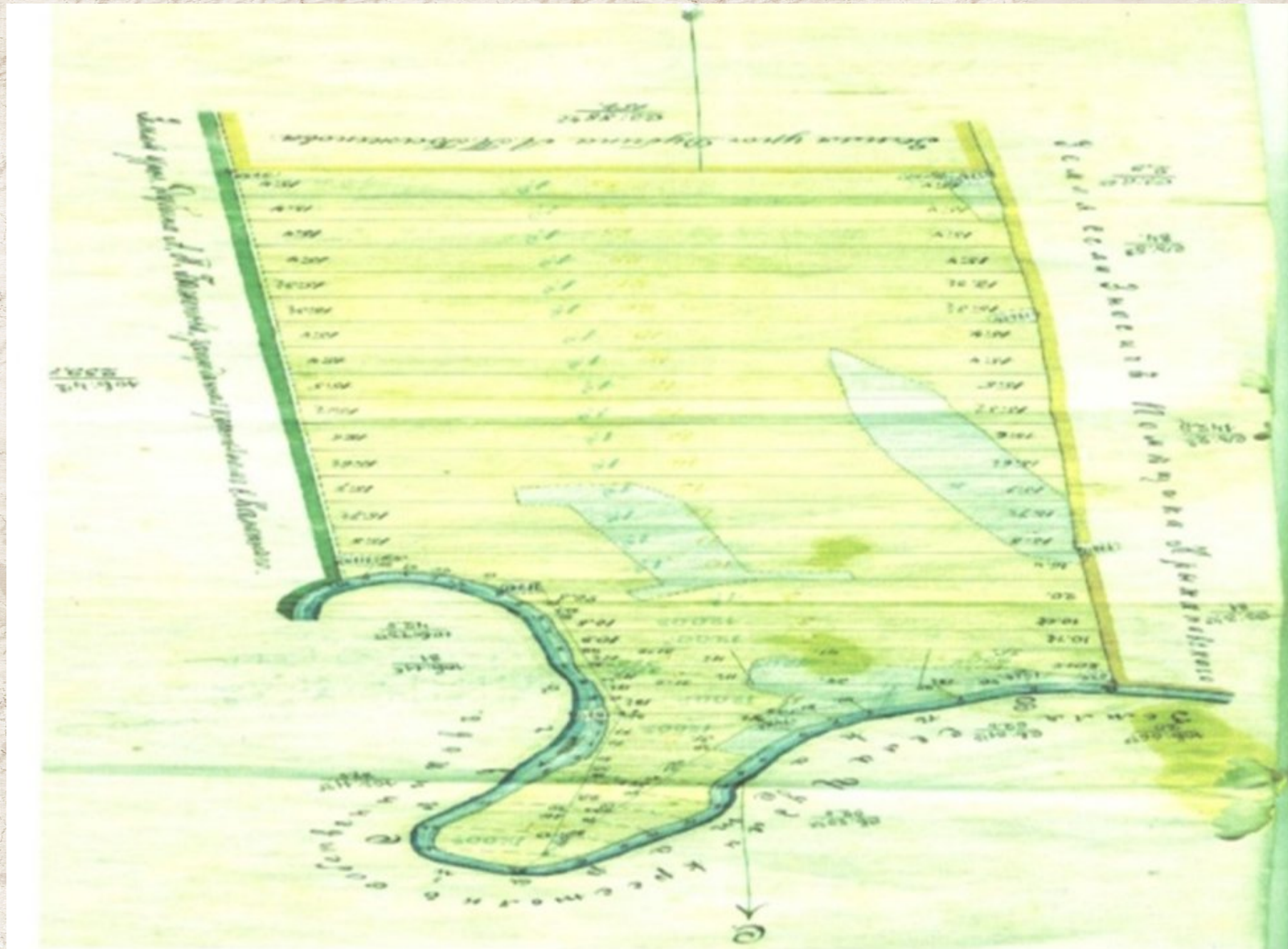




Укріплення будували вздовж кордону.







Польські земельні наділи в селі Зносичі 20-30 рр. ХХ століття .



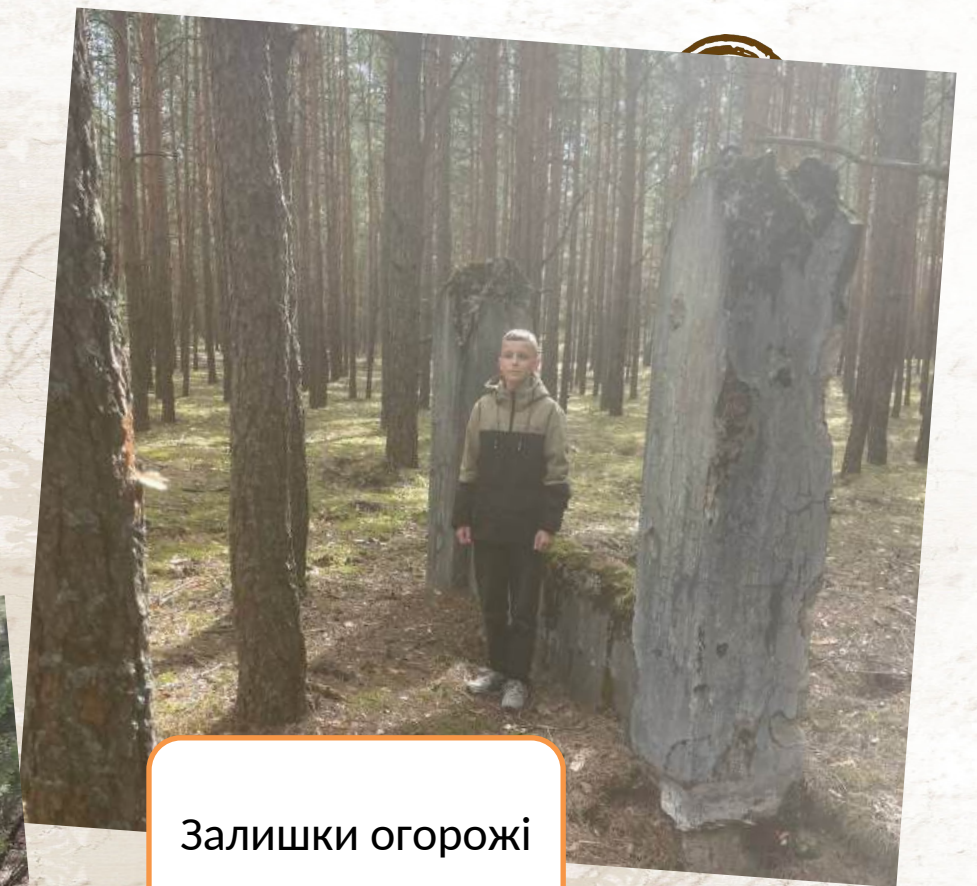


Щоб підвозити будівельні матеріали на будівництво дотів та шлюзів на річці Случ із сторони Немовичі через Зносичі до Тинного проклали вузькоколійку.





З південного боку села, на Голі,
поляки побудували невеличке
військове містечко і планували
збудувати аеродром.

Територія містечка була
огорожена колючим
дротом. Біля входу
стояла капличка і
великий дерев'яний
гриб. Тут стояв
вартовий.



Залишки огорожі

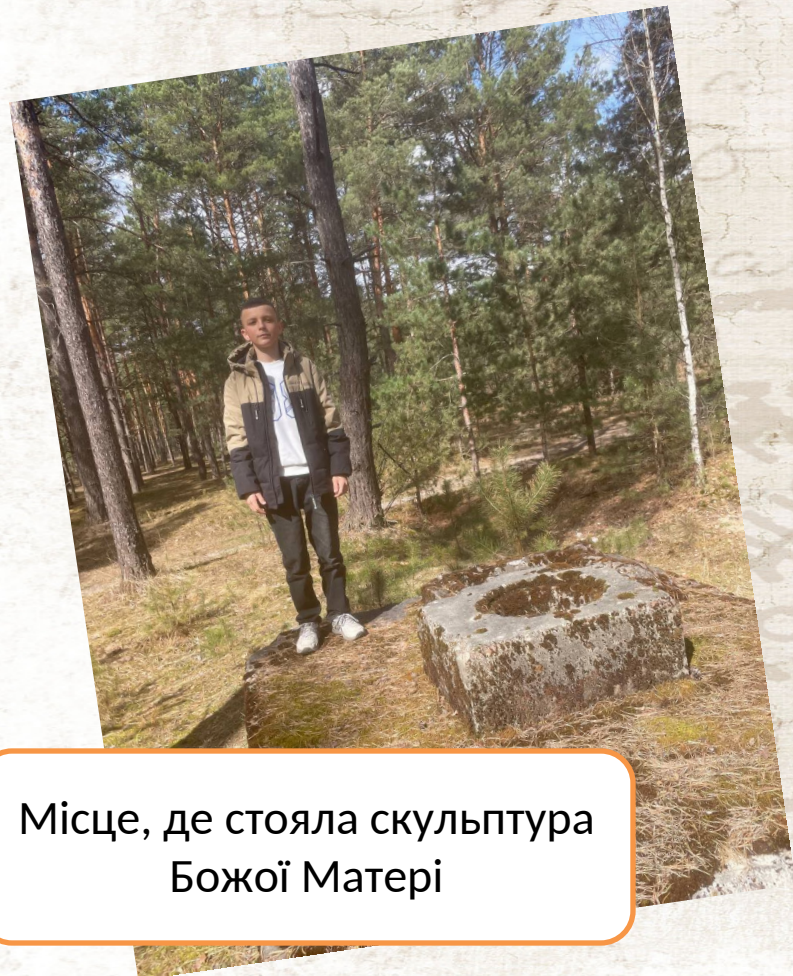


Місце вартового




На території містечка було три двохповерхових будівлі: казарма для жовнірів, штабне приміщення(канцелярія) та навчальний корпус, а також склад. Неподалік казарми був споруджений великий плац, біля якого височіла скульптура Божої Матері. Кожного дня на плац виводили жовнірів на вранішню і вечірню молитву та військове навчання.

Об'єкт 1 (ДОТ)



Місце, де стояла скульптура Божої Матері



Залишки стіни навчального корпусу



Вхід в штабне приміщення - канцелярію

Коли у вересні 1939 року на територію краю ввійшли радянські війська, то гарнізон військового містечка здався майже без бою. (поляки чекали ворога із Східної сторони, а більшовики ввійшли із Заходу. Жерла грамат в дотах практично не могли повернути на Захід)

Після закінчення війни, коли почали будувати колгосп, рештки будівель містечка зірвали, а цеглу, шпали, рельси використали як будівельні матеріали для колгоспних будівель та будівель зносичан.






Висновки:



- Визначивши та проаналізувавши всю опрацьовану інформацію, можна зробити висновки про те, що моє рідне село Зносичі, хоча і є невеликим, проте має багату і дуже цікаву історію;
- історія села тісно пов'язана не тільки з історією України, а й з історією Європи;
- 20-30 роки ХХ століття залишили для нас цікаві архітектурні пам'ятки, які зацікавлять багатьох своїм столітнім існуванням;
- краса природи та патріотизм моїх односельчан зачарують всіх гостей та туристів.



Список використаних джерел:



- Історія рідного краю: Сарненщина. Довідкове видання. – Видавництво «Волинські обереги», 2015 р.
- Коток С. Тинне – з голандської «укріплення»//Сарненські новини. – Сарни, 2005. – 7 липня.
- Лотоцька О. Чи знаєте ви історію свого села, селища?//Сарненські новини. – 2007. – 1 березня.
- Лотоцька О. Зносичі... зносились//Сарненські новини. – 2007. – 27 вересня.
- Прищепя Б., Прищепя О. Історичне краєзнавство Волині. - Рівне : ПП ДМ, 2008.
- Цинкаловський О. Стара Волинь і Волинське Полісся. Т.1. – Вінніпег, 1984.

